

TOUR DU MONT BLANC 2025

24. júla až 3. augusta 2025, CK Alpina

Foto: Daniela Lukáčová, Peter Šrank, internet, mapy.com
(a pár fotiek ďalší, najmä Lucie Holubová... ďakujeme!)

Technika: Samsung Galaxy A21s a A51, Panasonic Lumix TZ100, iPhone 13

Predná obálka: Mont Blanc z juhu (Courmayeur, IT)

Prvá strana: Ružová kadibúdka pod sedlom Col de la Seigne (IT)

Texty a spracovanie: Peter Šrank



Peter Šrank :.....: TOUR DU MONT BLANC 2025

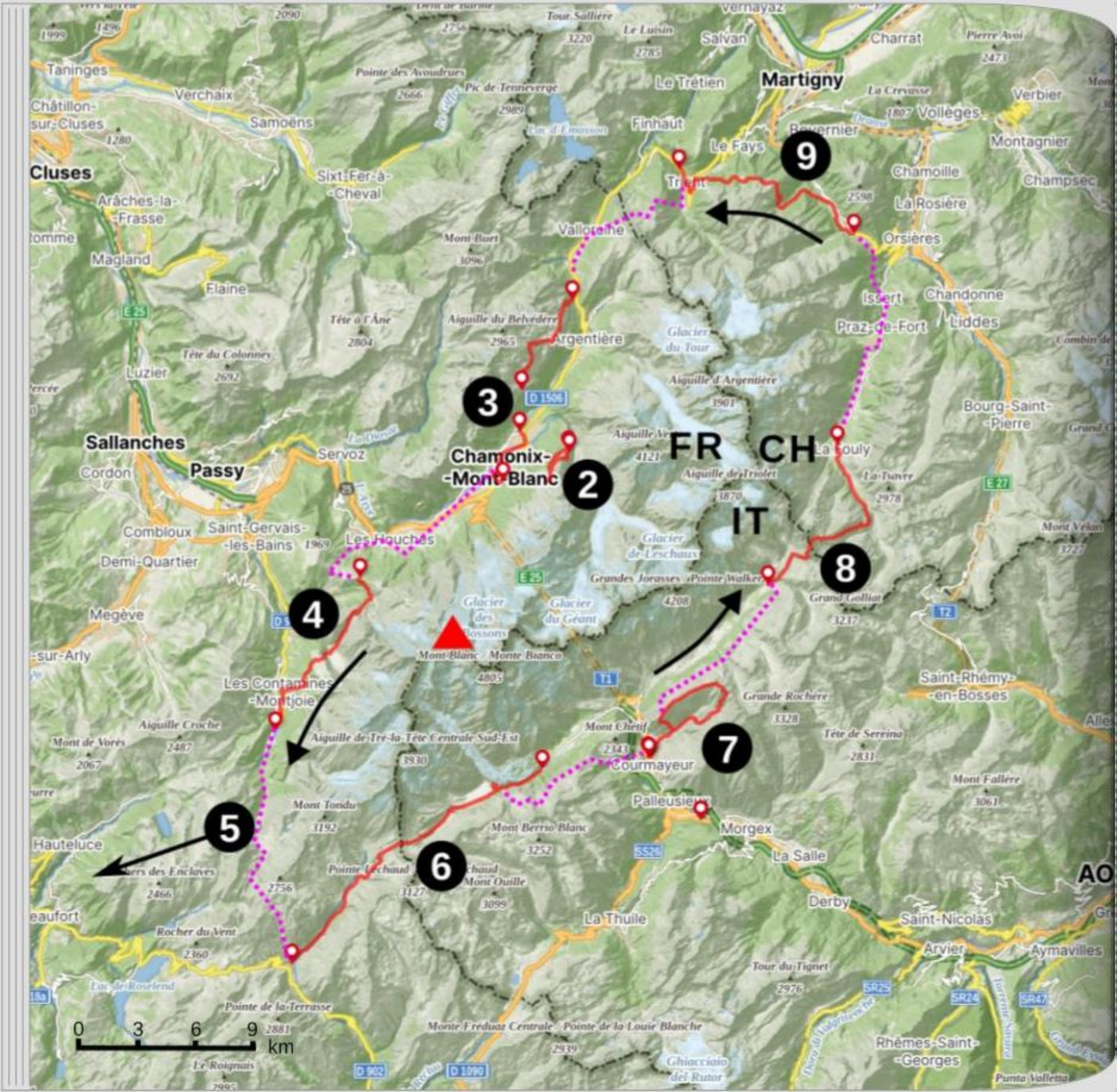


Peter Šrank

2025

TOUR DU MONT BLANC


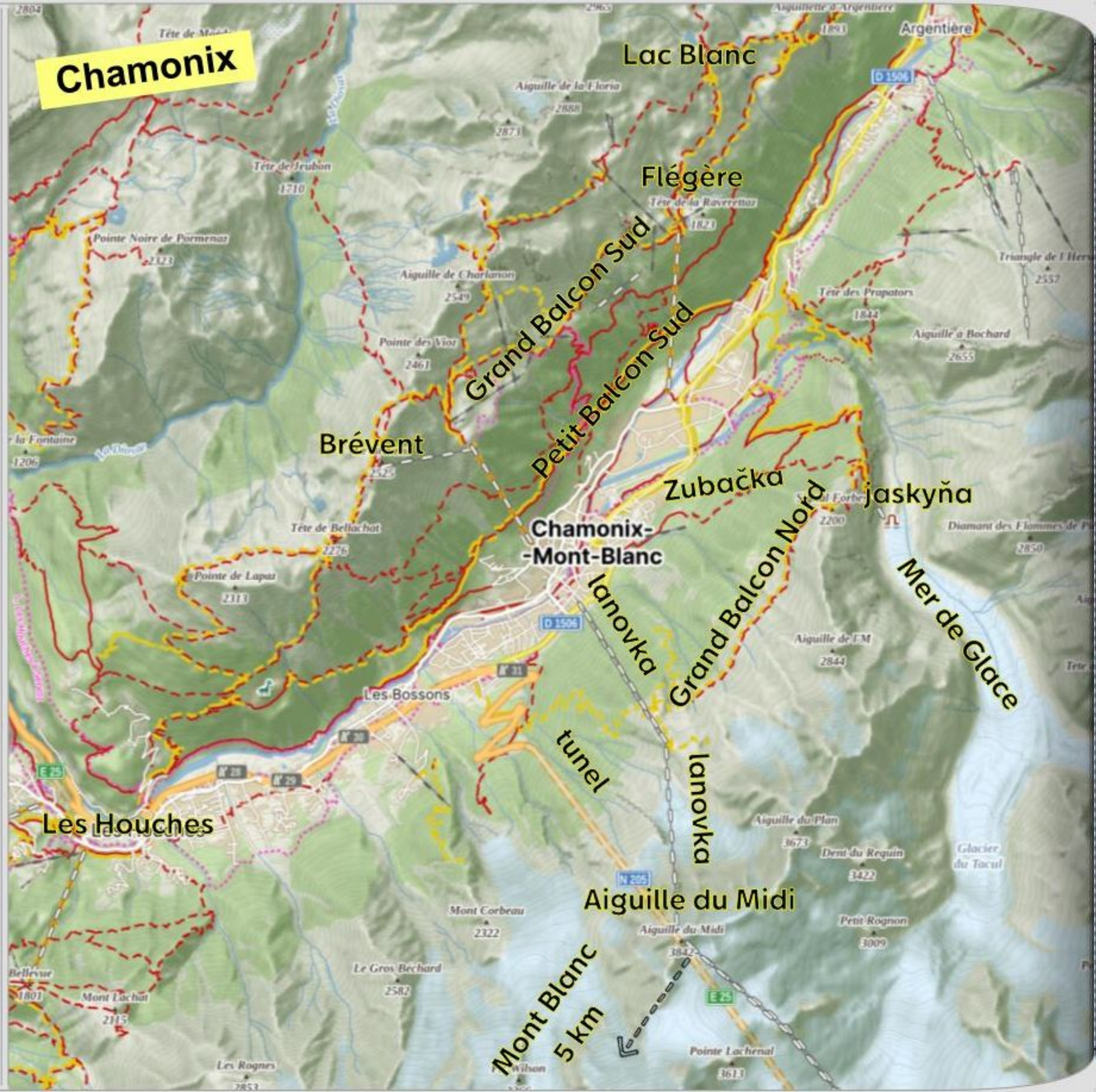




Tour du Mont Blanc (TMB) patrí medzi najkrajšie „diaľkové“ treky sveta. Okruh má dĺžku 170 km a celkové prevýšenie 10 000 m. Tieto údaje (a trasa na mape) sú len približné, lebo má viacero alternatívnych vetiev, medzi ktorými sa dá vybrať. Podľa počasia, podľa náročnosti, podľa miesta prespať... Prechádza tromi štátmi (FR, IT, CH) a vo výške okolo 2000 m n.m. obide celý masív najvyššieho vrchu Álp. Oficiálny začiatok trasy je v Les Houches blízko Chamonix, ale je to ako určiť „začiatok kruhu“. My sme ho išli proti smeru hodinových ručičiek. Okruh sa beží aj ako ultra beh (UTMB), najlepší to dávajú za 20 hodín.

Mali sme smolu na počasie. Dva dni nám intenzívne pršalo, bolo rozumnejšie absolvovať alternatívny program. Niekoľko ďalších dní bolo tiež daždivých, trasu sme prešli bez výhľadov. A keď bolo bez dažďa, vrcholy sa držali v mrakoch. Takže sme Mont Blanc videli len párkrát ráno z kempu a občas kúsok z neho pomedzi mraky. Pozadím tejto stránky je náš najčastejší pohľad na stan zvnútra.

1. deň: Odchod z Brna cez Jihlavu, Prahu a Plzeň, nočný prejazd Nemecka a Švajčiarska.
2. deň: Ranný príchod do francúzskeho CHAMONIX, prehliadka mesta. Výlet zubačkou k najdlhšiemu francúzskemu ľadovcovému splazu MER DE GLACE. Výhľady z Grand Balcon Nord (2-3 hod, ↑ ↓ 400 m). Návšteva impresívnej umelej ľadovcovej jaskyne.
3. deň: Zo sedla COL DES MONTETS okolo známeho a fotografmi veľmi obľúbeného LAC BLANC do FLÉGÈRE. Lanovkou do CHAMONIX. Dlhá prechádzka do centra. (6 hod, ↑ 900 m, ↓ 600 m)
4. deň: Z mestečka LES HOUCHES (1000 m) výjazd lanovkou na BELLEVUE. Okolo ľadovca Bionnassay a cez lanový most do sedla COL DE TRICOT (2120 m). Cez Refuge de Miage s výhľadom na ľadovec do Les Contamines-Montjoie. (7 hod, ↑ 700 m, ↓ 1300 m)
5. deň: Kvôli silnému a trvalému dažďu náhradný program. Návšteva mestečka ALBERTVILLE a krátka túra do kempu v BOURG-SAINT-MAURICE. Pôvodný plán - starou rímskou cestou do sediel COL DU BONHOMME (2329 m) a COL DE LA CROIX DU BONHOMME (2483 m) s výhľadmi na vrcholy NP Vanoise, výstup na vyhliadkový vrchol TÊTE NORD DES FOURS (2756 m), zostup do LES CHAPIEUX (8 hod, ↑ 1500 m, ↓ 1100 m).
6. deň: Miestnou dopravou do LES CHAPIEUX. Výstup do hraničného sedla COL DE LA SEIGNE (2516 m) s výhľadom na GRAND COMBIN (4314 m) do Talianska, odbočka k jazeru LAGO DEL MIAGE, zostup do údolia VAL VENY a prejazd miestnou dopravou do COURMAYEURU (7-8 hod, ↑ 1200 m, ↓ 1100 m).
7. deň: Z COURMAYEURU, tzv. „talianskeho Chamonix“, výstup na hrebeň MONT DE LA SAXE, úchvatné výhľady na masív MONT BLANCU, zostup protifaľlou stranou údolia späť do COURMAYEURU. (7-8 hod, ↑ 1400 m, ↓ 1400 m).
8. deň: Miestnou dopravou do údolia VAL FERRET. Prechod do Švajčiarska cez hraničné sedlo GRAND COL FERRET (2537 m) s výhľadmi na MONT DOLENT. Zostup do LA FOULY (6 hod, ↑ 800 m, ↓ 1000 m).
9. deň: Z CHAMPEX výstup k chate ALPAGE DE BOVINE, ďalej sedlo COL DE LA FORCLAZ (1526 m) a TRIENT (6-7 hod, ↑ 800 m, ↓ 1000 m).
10. deň: Kvôli silnému a trvalému dažďu etapa vynechaná. Nočný prejazd cez Švajčiarsko a Nemecko. Pôvodný plán - návrat do Francúzska cez hraničné sedlo COL DE BALME (2191 m) a cez vyhliadkový hrebeň AIG DES POSETTES (2201 m), zostup do sedla COL DES MONTETS (7 hod, ↑ 1150 m, ↓ 1150 m).
11. deň: Príchod do Brna.



Pohľad z Bréventu, vrcholu na opačnej strane údolia ako je Mont Blanc (2019)

Francúzske Chamonix je najvýznamnejšie stredisko oblasti masívu Mont Blanc. Leží vo výške 1000 m n.m. a je centrom lyžovania, turistiky, behania, horolezectva, paraglidingu, MTB, raftingu a ďalších športov. V roku 1924 sa tu konali zimné olympijské hry.

Jeho hlavnou atrakciou je najvyšší vrch západnej Európy Mont Blanc (4808 m n.m.). V roku 1955 bola postavená lanovka (s najvyšším prevýšením na svete) na blízky výhľadový vrchol Aiguille du Midi. Je drahá, preplnená a adrenalínová, lebo kabína visí na jednom previse lana bez podporných stĺpov. Na tento vrchol vedie lanovka aj z talianskej strany, preto sa dá masív prekonať lanovými dráhami. Pod Mont Blancom vedie do talianskeho Courmayeuru tunel (11,6 km), v ktorom pri nešťastí v roku 1999 zahynulo 39 ľudí.

Na východnej strane sa do údolia k mestu plazí ľadovec Mer de Glace. Na začiatku dvadsiateho storočia bola k nemu vybudovaná ozubnicová železnica a na zvýšenie jej atraktívnosti je v ľadovci umelá ľadová jaskyňa. Voda z ľadovca poháňa hydroelektrárňu, ťažia sa z nej naplavené piesky a ako kalná riečka preteká centrom mesta.

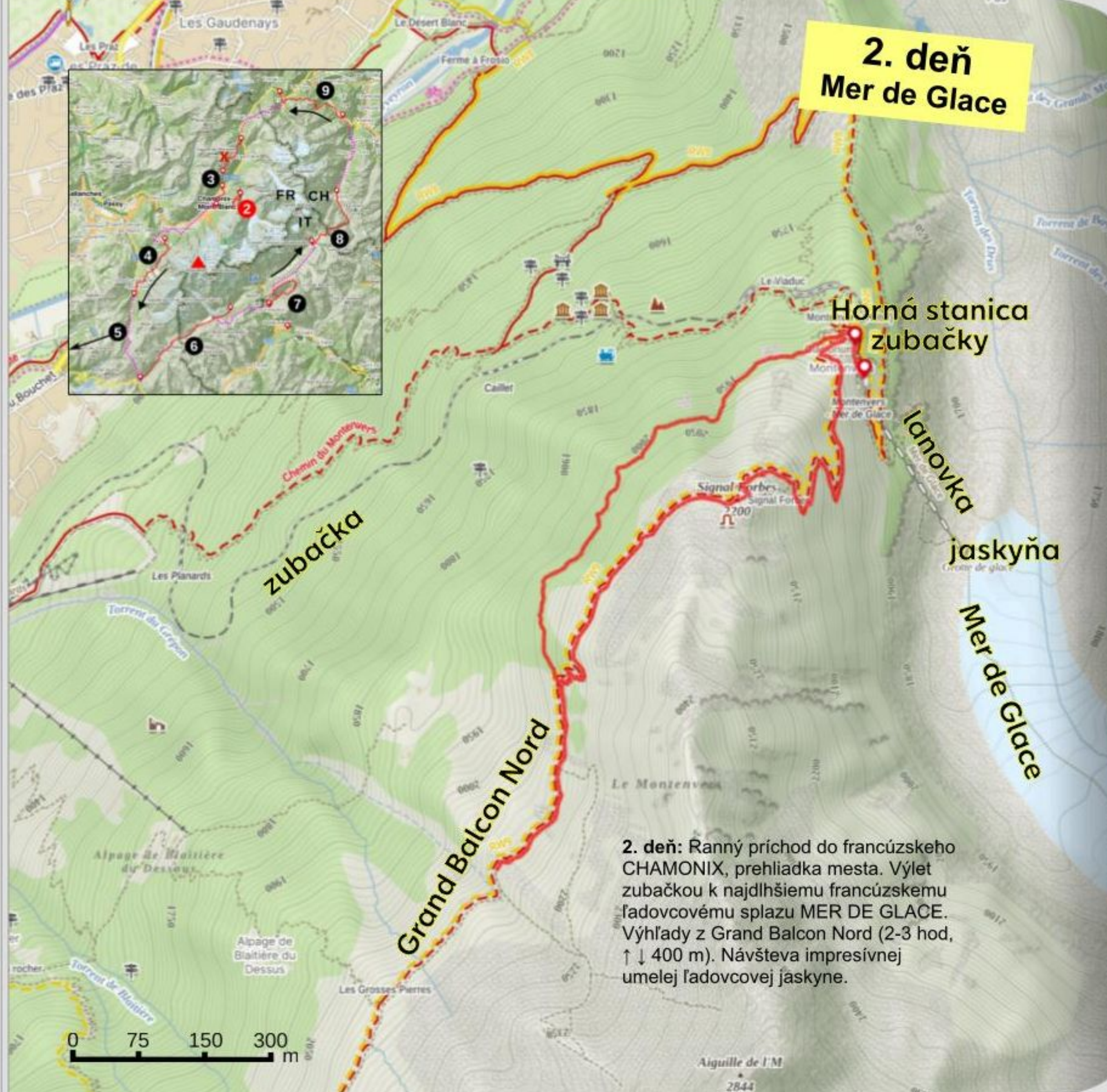
Na protifaľhom (severozápadnom) svahu údolia sú lyžiarske strediská Brévent a Flégère. Vedie cez ne Tour du Mont Blanc do blízkej dediny Les Houches, v ktorej je symbolický začiatok okruhu. Z celej tejto oblasti sú najkrajšie výhľady na Mont Blanc.

Oblasť okolo Chamonix má hustú sieť turistických trás, najvýznamnejšie sú výhľadové traverzy Grand Balcon Sud, Petit Balcon Sud a Grand Balcon Nord.



Letné Chamonix má unikátnu alpskú atmosféru, ktorú vytvárajú turisti, bežci a kvetinová výzdoba. My sme ho prvýkrát navštívili v roku 2019 cestou do Pyrenejí a prešli sme segment TMB Brévent-Flégère.



**2. deň
Mer de Glace**



2. deň: Ranný príchod do francúzskeho CHAMONIX, prehliadka mesta. Výlet zubačkou k najdlhšiemu francúzskemu ľadovcovému splazu MER DE GLACE. Výhľady z Grand Balcon Nord (2-3 hod, ↑ ↓ 400 m). Návšteva impresívnej umelej ľadovcovej jaskyne.




Výhľady z traverzu s názvom Grand Balcon Nord.



1927



2024



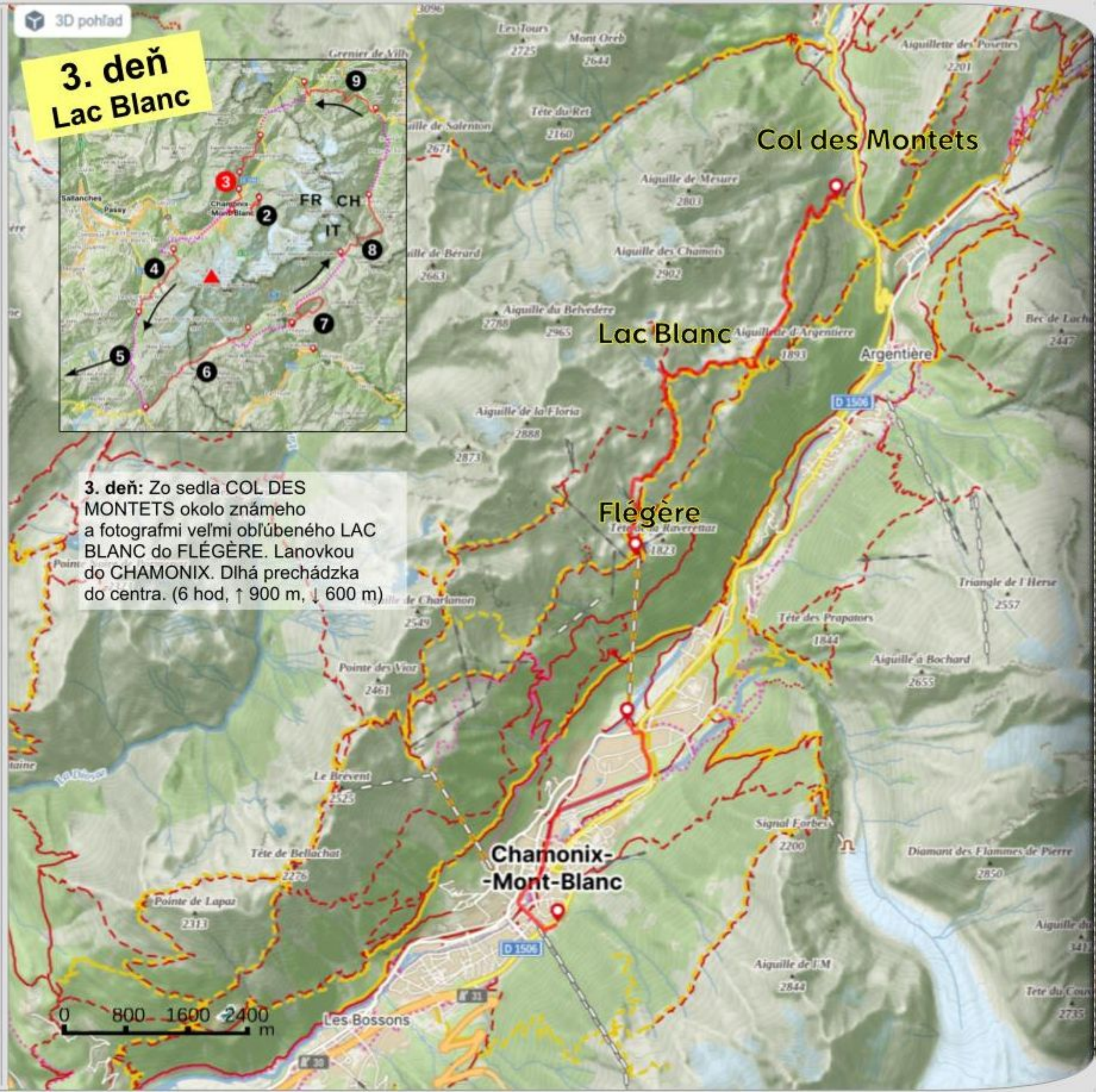
Mer de Glace (L'adové more) je údolný ľadovec na severnom úbočí Mont Blancu. Systém ľadovca, vrátane ľadovca Einzelgletscher je dlhý asi 12 km a má celkovú rozlohu 32 km², vrstva ľadu dosahuje hrúbky 300 až 400 metrov. Masa ľadu sa pohybuje do údolia rýchlosťou 90 až 120 metrov za rok.

Z Chamonix vedie do stanice Montenvers na úpätí ľadovca zubačka (od roku 1909). Turistickou atrakciou je prehliadková trasa v jaskyni vyhlbenej vo vnútri ľadovca, ktorá musí byť pravidelne obnovovaná. Pred sto rokmi začínal ľadovec pri stanici zubačky. Teraz je stovky metrov ďalej a hlbšie, takže k nemu museli postaviť lanovku a systém schodíšť, ktorý pravidelne predlžujú, aby sa dalo dostať k jaskyni.

3. deň Lac Blanc



3. deň: Zo sedla COL DES MONTETS okolo známeho LAC BLANC do FLÉGÈRE. Lanovkou do CHAMONIX. Dlhá prechádzka do centra. (6 hod, ↑ 900 m, ↓ 600 m)



Boj s eróziou.



Lacs des Chéserys




Lac Blanc



Chodník k La Flégère





Z diaľky vyzerá príroda dokonale. Ale z bližšieho pohľadu vidno, že má svoje problémy.



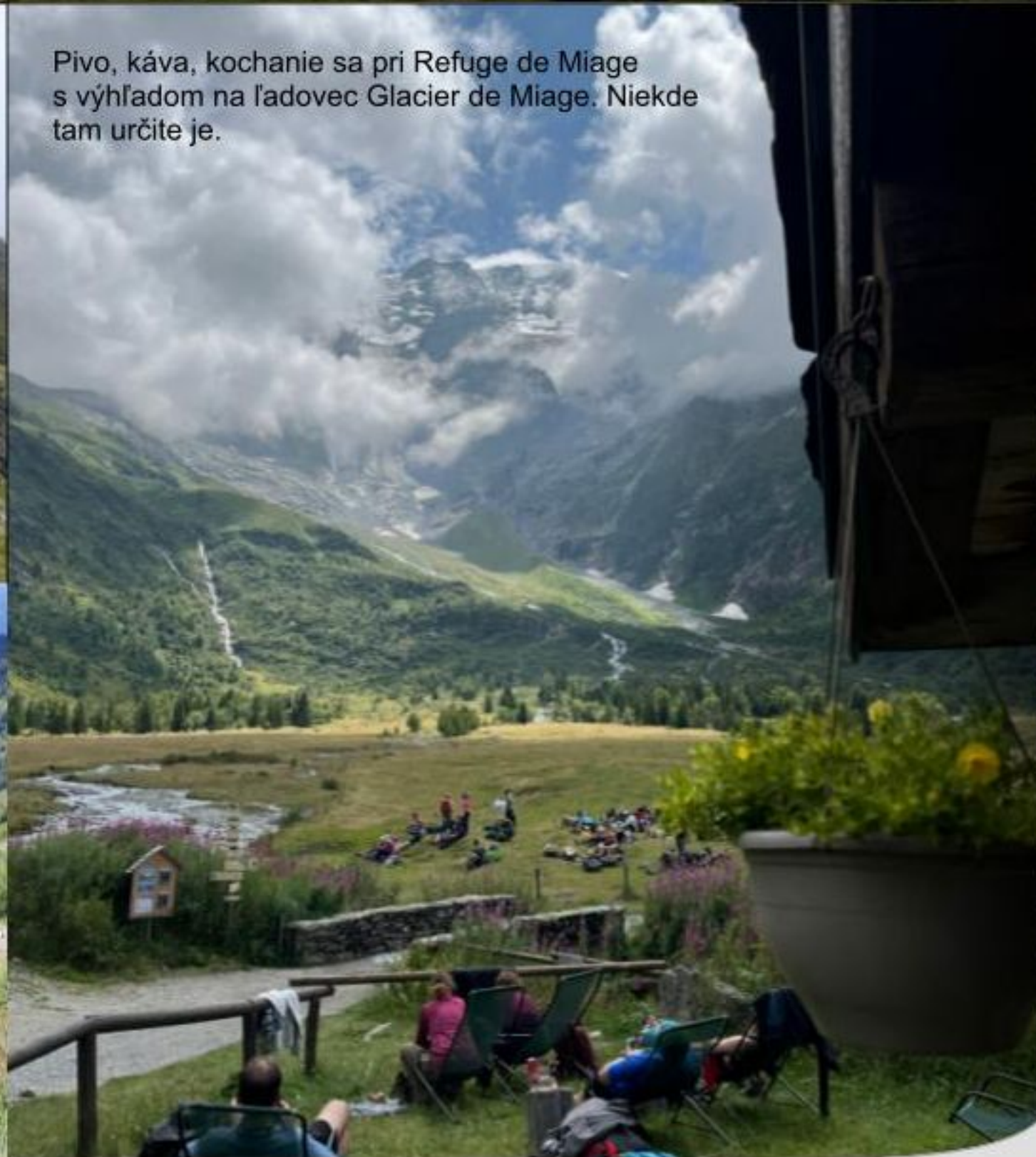
Do sedla.



Do ďalšieho sedla pod Mont Truc.



V sedle.



Pivo, káva, kochanie sa pri Refuge de Miage s výhľadom na ľadovec Glacier de Miage. Niekde tam určite je.



Zo sedla.

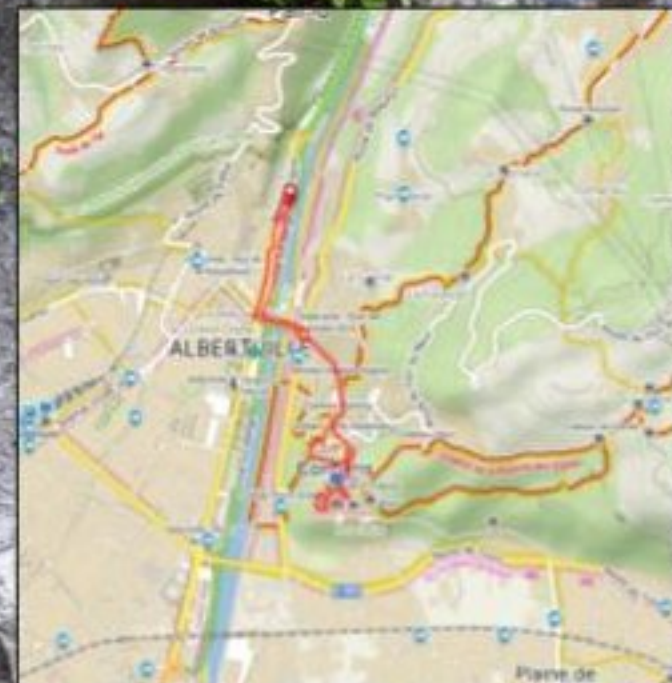


Zasa sme zmokli.




Najobľúbenejším televízorom počas zájazdu bola sušička v kempu.

5. deň Albertville



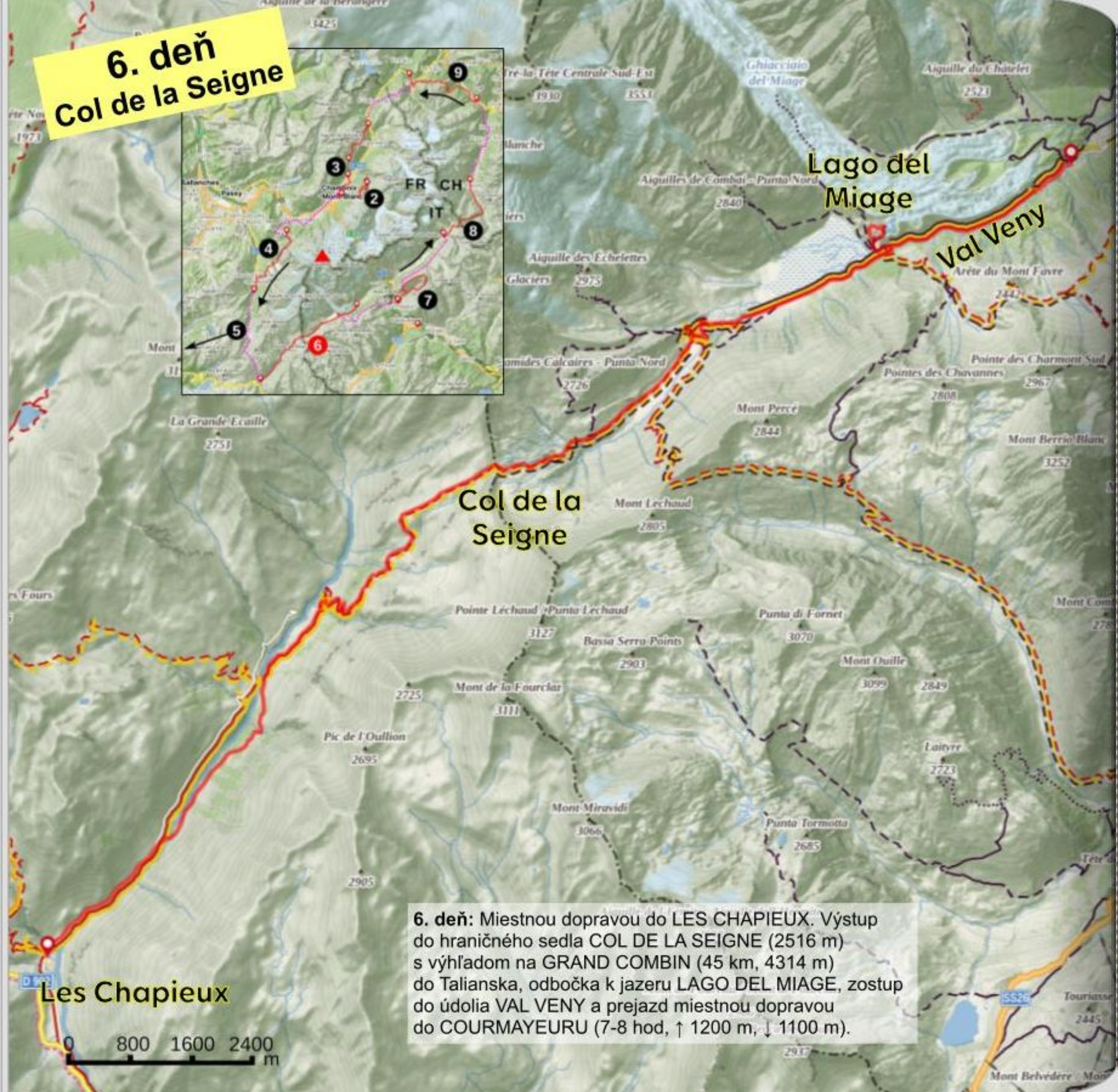
5. deň: Kvôli silnému a trvalému dažďu náhradný program. Návšteva mestečka ALBERTVILLE a krátka túra do kempu v BOURG-SAINT-AURICE. Pôvodný plán - starou rímskou cestou do sediel COL DU BONHOMME (2329 m) a COL DE LA CROIX DU BONHOMME (2483 m) s výhľadmi na vrcholy NP Vanoise, výstup na vyhlídkový vrchol TÊTE NORD DES FOURS (2756 m), zostup do LES CHAPIEUX (8 hod, ↑ 1500 m, ↓ 1100 m).



The Saracen Tower of Conflans s verejnou záhradou a dozrievajúcim hroznom.



6. deň
Col de la Seigne



6. deň: Miestnou dopravou do LES CHAPIEUX. Výstup do hraničného sedla COL DE LA SEIGNE (2516 m) s výhľadom na GRAND COMBIN (45 km, 4314 m) do Talianska, odbočka k jazeru LAGO DEL MIAGE, zostup do údolia VAL VENY a prejazd miestnou dopravou do COURMAYEURU (7-8 hod, ↑ 1200 m, ↓ 1100 m).



Posledné francúzske stúpanie.



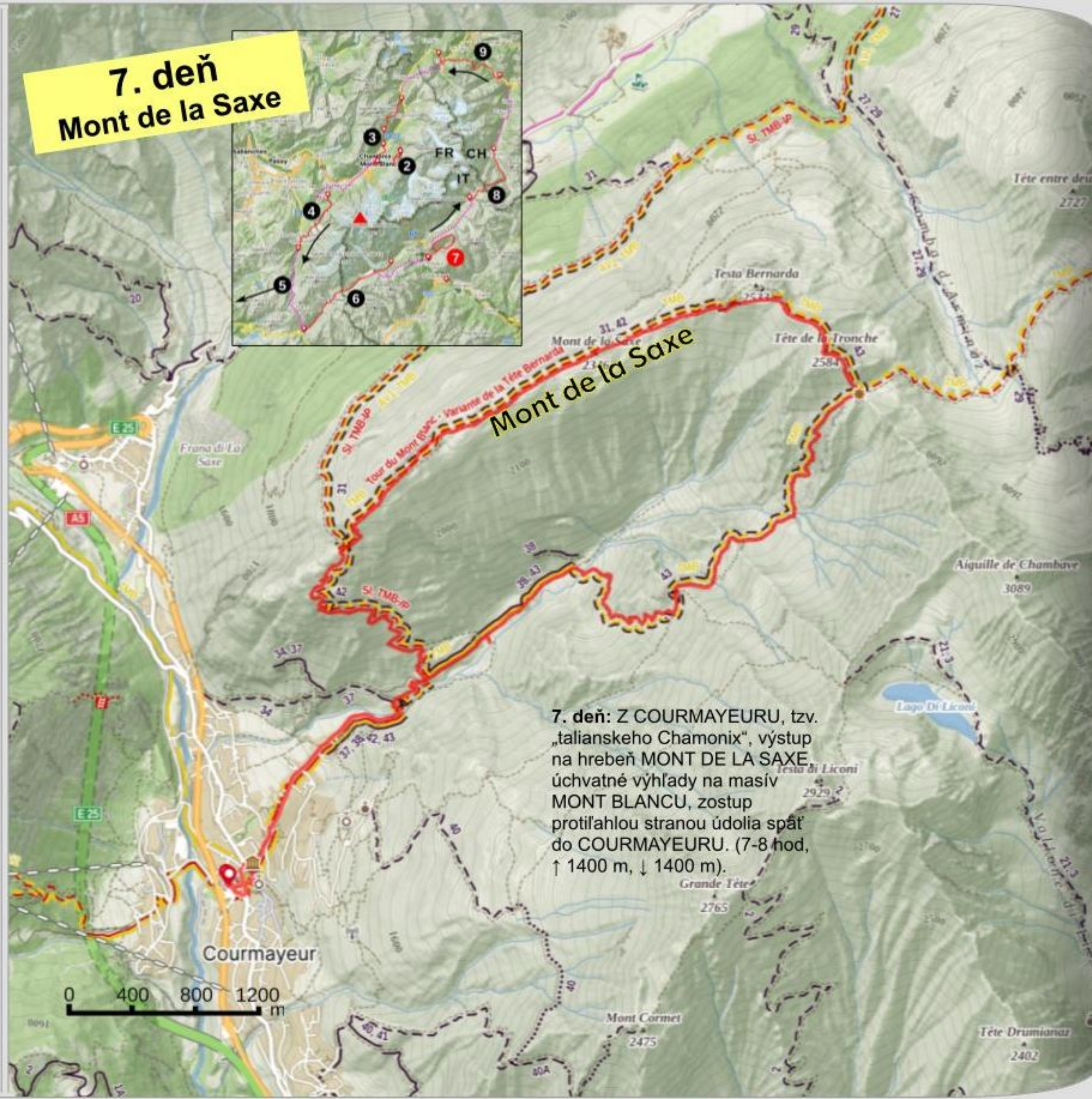
Col-de la Seigne - hranica medzi Francúzskom a Talianskom.





Odbočka k chate a k jazeru LAGO DEL MIAGE.

**7. deň
Mont de la Saxe**



Štýlový vstup do kempu.



Plesnivce ako okrasná rastlina.



Odmena za prvých ↑ 800 m.



Začiatok hrebeňa Mont de la Saxe.



Koniec hrebeňa Mont de la Saxe.



Človek má chuť lietat'.



Plesnivec ako divá rastlina.

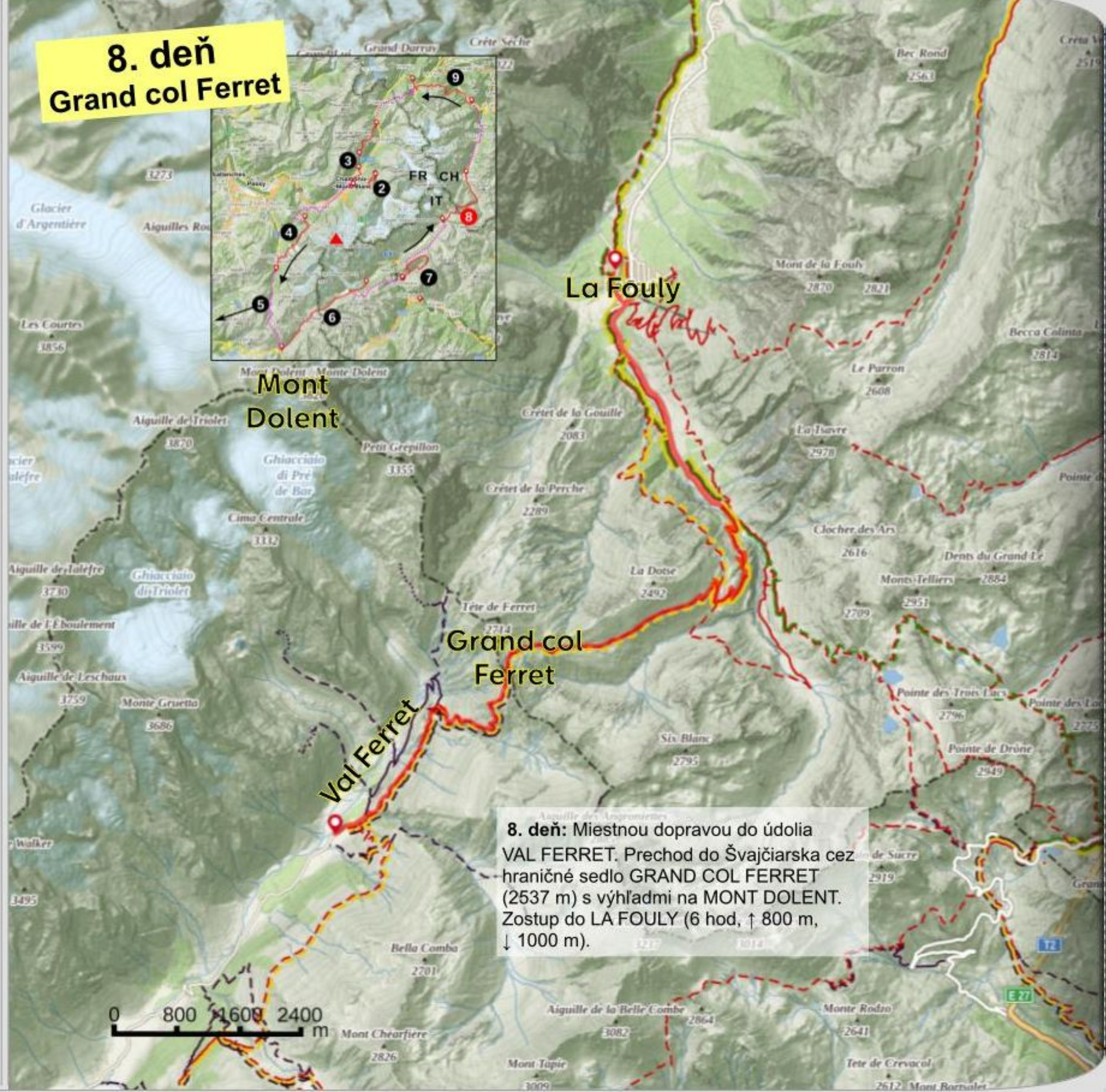




Zostup druhou stranou údolia s výhľadmi na hrebeň
Mont de la Saxe, ktorým sme práve prešli.



8. deň
Grand col Ferret




8. deň: Miestnou dopravou do údolia VAL FERRET. Prechod do Švajčiarska cez hraničné sedlo GRAND COL FERRET (2537 m) s výhľadmi na MONT DOLENT. Zostup do LA FOULY (6 hod, ↑ 800 m, ↓ 1000 m).





V hraničnom sedle IT/CH Grand Col Ferret.

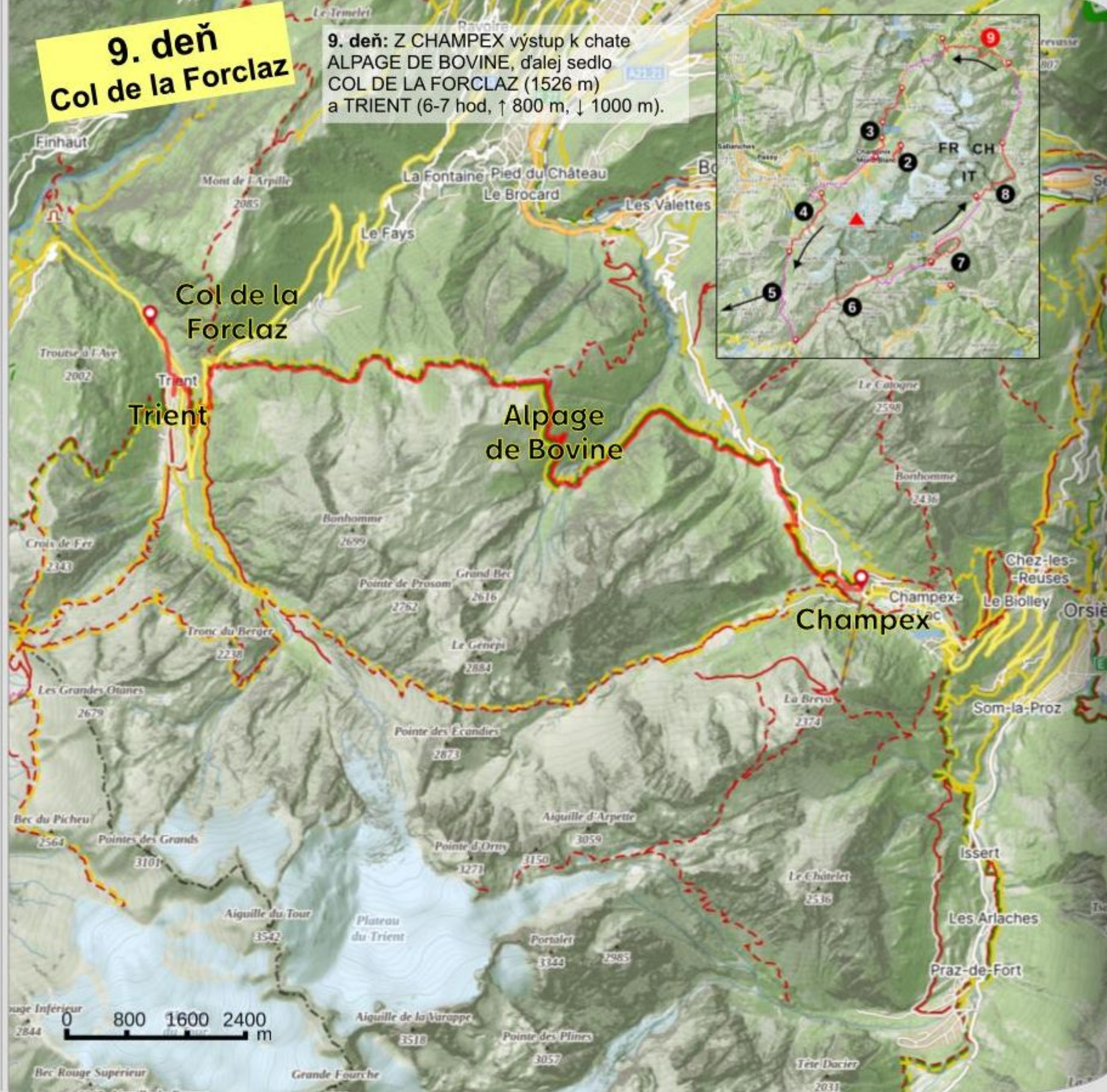




Zostup do Švajčiarska.

9. deň
Col de la Forclaz

9. deň: Z CHAMPEX výstup k chate ALPAGE DE BOVINE, ďalej sedlo COL DE LA FORCLAZ (1526 m) a TRIENT (6-7 hod, ↑ 800 m, ↓ 1000 m).



Dvaja somári.




Pri chate Alpage de Bovine, vychýrenej ovocnými koláčmi.



Posledný pohľad na chatu Alpage de Bovine.



Naši súputníci majú obedňajšiu prestávu.



Placatý kameň.



Pohľad na švajčiarske Martigny vo francúzsky hovoriacom regióne. Zachovali sa tam vodné plochy, ktoré slúžia ako odpočinkové miesta pre sťahovavé vtáky.



Trent

Smer Trent.

Bonusy



Cintorin lyží.



Umenie z odpadu.



Raňajky u trpaslíkov.



Raňajky na stojáka.

