



SEVERNÉ MACEDÓNSKO 2024, 4. až 14. júla 2024, CK Alpina
Foto: Daniela Lukáčová, Peter Šrank, Petr Klimecký
Technika: Panasonic Lumix TZ100, Nikon AW100, Samsung Galaxy A21, Samsung Galaxy A51, Xiaomi 14...
Predná obálka: Golem Korab (2764 m.n.m.), najvyšší vrch Severného Macedónska
Texty a spracovanie: Peter Šrank



Peter Šrank :.....: SEVERNÉ MACEDÓNSKO 2024



Peter Šrank

SEVERNÉ
MACEDÓNSKO 2024



MACEDÓNSKO

Peter & Daniela



Srdcečný pozdrav z najvyšších vrchov piatich pohorí Severného Macedónska.

- Titov vrh (2747 m), pohorie Šar Planina, NP Šar Planina
- Golem Korab (2764 m), pohorie Korab, NP Mavrovo
- Medenica (2163 m), pohorie Bistra, NP Mavrovo
- Magaro (2255 m), pohorie Galičica, NP Galičica
- Pelister (2601 m), pohorie Baba, NP Pelister

Golem Korab je spoločný najvyšší vrch Macedónska aj Albánska. Okrem toho sme dali zapár nižších vrcholov na hrebeňovke alebo na odbočke, všetky štyri macedónske národné parky, jazerá Ohrid, Prespa, Mavrovo, Golema, Mala, kaňon Matka, jaskyňa Vrebo, hlavné mesto Skopje a pár ďalších. Nejaké múzeá, mešity, kostoly, chrámy, pevnosti, túlavé psy a mačky. Plus veľa šopského šalátu, balkónskeho piva, zmrzliny... Na tratiach sme spolu nachodili 40 km a nastúpali 7200 metrov.

Peter a Daniela



vážený pán

František Domased

Pri kréme 12

987 65 Zápečníkovo

SLOVAKIA



Krásy hôr a jazier Macedónska

1. deň: Odchod z Brna cez Bratislavu, Maďarsko a nočný prejazd Srbska.
2. deň: Dopoludňajší príchod do Macedónska. Atraktívny skalnatý kaňon rieky TRESKY s malebným jazerom MATKA. Výstupy po chodníkoch nad jazerom - vyhlídky, kríže na skalách, kláštor SV. NIKOLU. Výlet loďou cez jazero s prehliadkou jaskyne VRELO. Kratšia návšteva hlavného mesta SKOPJE. Večerný prejazd do horského strediska POPOVA ŠAPKA, ubytovanie v hoteli na dve noci po sebe.
3. deň: Po výhľadovom hrebeni na najvyšší vrchol pohoria ŠAR PLANINA a druhý najvyšší vrchol Macedónska, TITOV VRV (2747 m). (8-9 hod, ↑ 1450 m, ↓ 1450 m)
4. deň: Prehliadka farebnej mešity ŠARENA DŽAMIJA v Tetove. Presun do NP MAVROVO s jazerom so starým zatopeným kostolom SV. NIKOLU. Výstup lyžiarskym areálom v MAVROVE na vyhlídkový vrchol (1750 m) s výhľadom na jazero MAVROVO (3-4 hod, ↑ 500 m, ↓ 500 m). Zatopený kostol v jazere a kúpanie. Ubytovanie v hoteli v Mavrove na dve noci po sebe.
5. deň: Pohorie BISTRA v NP MAVROVO: Výšľap na najvyšší vrchol MEDENICA (2161 m) s odbočkou na GOVEDARNIK (2011 m) do tradičnej etnickej dedinky GALIČNIK s pôvodnými obyvateľmi Mijakmi. (6-7 hod, ↑ 600-800 m, ↓ 850-1050 m)
6. deň: Výstup na najvyšší vrchol Macedónska aj Albánska - magický GOLEM KORAB (2764 m) na hranici s Albánskom. Skvelá vrcholová panoráma (7-8 hod, ↑ 1300 m, ↓ 1300 m). Prejazd do OCHRIDU, ubytovanie v hoteli na tri noci po sebe.
7. deň: OCHRID - macedónska perla na brehu OCHRIDSKÉHO JAZERA. Pohľady z pevnosti SAMUIL s hradbami, nádherný kostolík SV. JOVAN KANEO a chrám SV. KLIMENTA. Atraktívne Múzeum na vode a najslávnejší macedónsky monastýr SV. NAUM. Kúpanie v jazere.
8. deň: Okolo PRESPANSKÉHO JAZERA výjazd autobusom do sedla LIPONA LIVADA (1568 m) v NP GALIČICA - túra na najvyšší vrchol MAGARO (2254 m), výhľady na Ochridské jazero na jednej strane a Veľké Prespanské jazero na druhej. (3 hod, ↑ 700 m, ↓ 700 m). Miestna rybacia polievka v spustnutom rezorte LAKE VIEW na brehu Prespanského jazera a "kúpanie" vo vode po koliená.
9. deň: Dvojdenná túra v NP PELISTER v masíve BABA. Z osady NIZHEPOLE výstup k nádhernému jazeru GOLEMO EZERO, nocľah v rovnomennej horskej chate pri jazere. (4-5 hod, ↑ 1100 m). Výhľadový okruh po hrebeni okolo jazera.
10. deň: Okolo MALEHO EZERA výstup na najvyšší vrchol PELISTER (2601 m). Nadol okolo pozostatkov nemocnice z 1. svetovej vojny do lyžiarskeho strediska MAGAREVO (7 hod, ↑ 700 m, ↓ 1450 m). Odchod z Macedónska, nočný prejazd Srbska.
11. deň: Príchod cez Bratislavu do Brna.

Kaňon Matka

Матка
Matka

Долна Матка
Dolna Matka

2. deň: Dopoludňajší príchod do Macedónska. Atraktívny skalnatý kaňon rieky TRESKY s malebným jazerom MATKA. Výstupy po chodníkoch nad jazerom - vyhliadky, križe na skalách, kláštor SV. NIKOLU. Výlet loďou cez jazero s prehlídkou jaskyne VRELO. Kratšia návšteva hlavného mesta SKOPJE. Večerný prejazd do horského strediska POPOVA ŠAPKA, ubytovanie v hoteli na dve noci po sebe.




Pohľad do kaňonu z vyhliadky nad Kláštorom svätej Matky Božej. Za poslednou zákrutou je jaskyňa.



Prvý úraz v skupine - rozseknutá hlava od týchto hrotov. Taxi do nemocnice.



Všade samé korytnačky v rôznom štádiu života a smrti.



Kláštor svätej Matky Božej.



Kláštor sv. Nikolu.



Plavba po jazere k jaskyni Vrelo.



Cesta späť po chodníku vytesanom v skalnej stene nad vodou.



Mólo pri jaskyni.



Vstup do jaskyne.



Skopje

Macedónci obľubujú sochy a pomníky.



Najznámejšou rodáčkou Skopje je Agnes Gonxha Bojaxhiu, Matka Tereza. Má tu pamätný dom a v ňom predmety súvisiace s jej životom. Jej rodný dom je už len tabuľka na námestí.



Reštaurácia pod starým platanom. Po konároch chodili mačky, žľaby obrastali drevom...



Titov vrv



3. deň: Po výhľadovom hrebeni na najvyšší vrchol pohoria ŠAR PLANINA a druhý najvyšší vrchol Macedónska, TITOV VRV (2747 m). (8-9 hod, ↑ 1450 m, ↓ 1450 m)



Ski centrum Popova Šapka. Výstup priamo od nášho hotela.





Tam hore ideme. Ale najskôr musíme ísť tam hore a ešte tam hore...

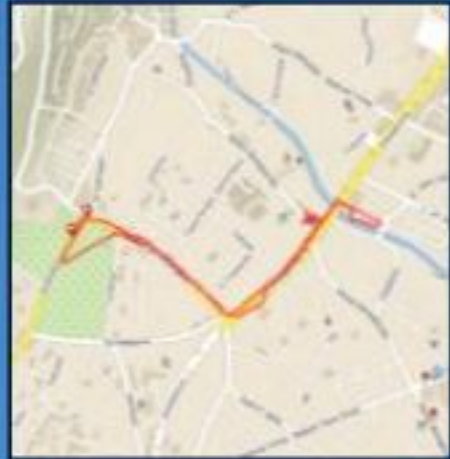


Záverečný výstup na Titov vrh.



Cesta nadol dlhým údolím do Popovej Šapky.

Tetovo



4. deň dopoludnia: Prehliadka farebnej mešity ŠARENA DŽAMIJA v Tetove. Navštívili sme ju už pred desiatimi rokmi cestou do Albánska.



Museli sme sa vyzuť.



Aspoň že nohy sme si umývať nemuseli.



2014

Lavičky v parku bolo ľahšie vymeniť ako očistiť.



2024

Mavrovo




4. deň popoludní: Presun do NP MAVROVO s jazerom so starým zatopeným kostolom SV. NIKOLU. Výstup lyžiarskym areálom v MAVROVE na vyhlídkový vrchol (1750 m) s výhľadom na jazero MAVROVO (3-4 hod, ↑ 500 m, ↓ 500 m). Zatopený kostol v jazere a kúpanie. Ubytovanie v hoteli v Mavrove na dve noci po sebe.

Маврово
Mavrovo

Царевац
Sarevec
1814





Letné atrakcie lyžiarskeho strediska.

Zatopený kostol v Mavrove. Raz sme ho už navštívili. Pred desiatimi rokmi cestou do Albánska.

Medenica



5. deň: Pohorie BISTRA v NP MAVROVO: Výšľap na najvyšší vrchol MEDENICA (2161 m) s odbočkou na GOVEDARNIK (2011 m) do tradičnej etnickej dedinky GALIČNIK s pôvodnými obyvateľmi Mijakmi.
Pr(6-7 hod, ↑ 600-800 m, ↓ 850-1050 m)
Prisojnica



Výstup na Medenicu.



Medenica. V dialke jazero Mavrovo.



Odbočka na Govedarnik (2011 m.n.m.).

Nad nami lietajú živé drony.



Zostup do dediny Galičnik s rázovitými obyvatelmi Mijakmi. Len treba nejako zdolať tento kaňon.



V Galičniku sme došli iba po prvú krčmu.



Ak sa vyzujú všetci, nohy prestávajú smrdieť.



Konečne free Wi-Fi.



6. deň: Výstup na najvyšší vrchol Macedónska aj Albánska - magický GOLEM KORAB (2764 m) na hranici s Albániom. Skvelá vrcholová panoráma (7-8 hod, ↑ 1300 m, ↓ 1300 m). Prejazd do OCHRIDU, ubytovanie v hoteli na tri noci po sebe.



Chvilku bolo pekne, chvilku pršalo. Búrke sme sa vyhli len tesne.



Golem Korab. Boli sme hrdí na svoj výkon, až kým tam neprišli dvaja cyklisti na výlete.



Návrat z vrchu Golem Korab. Mali sme šťastie. Skupina, ktorá zostupovala kúsok pred nami, si dole vylievala vodu z topánok.



1100-ročný platan.



1100 година – старост на posar
1100 years – age of the tree

Species: *Platanus orientalis* L.
Macedonck: jashp, umap, uvarin
Peeckin: uvarin socinman
English: oriental plane
Cpueck: umap
Albanian: rrapet
Turkish: cinar
Greek: ποσειδων
Bulgarian: илорич umap
French: platane d'Orient
German: orientalische Platane
Italian: platano orientale
Spanish: plátano de Levante
Hebrew: 27.7.2019



jaz. Ochrid
mesto Ochrid



Sv. Jovan Kaneo.



Sv. Sofia.



Sv. Peter.

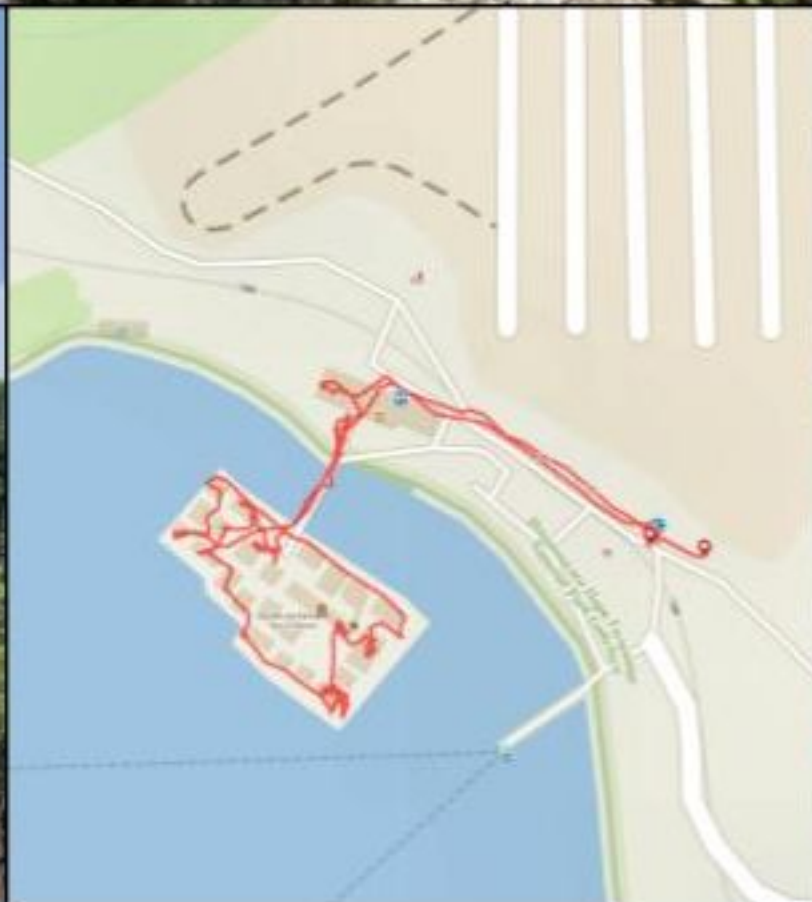


Korytnačky na nádvorí kláštoru.



jaz. Ochrid Múzeum na vode

Zátoka kostí. Archeologické nálezisko z doby bronzovej (700 až 1200 p.n.l.). 6000 kolov vo vode, na ktorých bola praveká dedina. Bola znovu rekonštruovaná ako skanzen a múzeum.





Monastýr svätého Nauma Ochridského. Bol žiakom sv. Cyrila a Metoda, jeden zo svätých sedmopočetníkov. Po roku 855 boli vyhnaní z Veľkej Moravy, on sa usadil tu.



**jaz. Ohrid
Sv. Naum**

Jazero Ohrid je napájané riekou z vedľajšieho jazera Prespa, ktoré je vzdialené len 15 km a hladinu má 150 m vyššie. Podzemná rieka sa objavuje na povrchu len pár stoviek metrov od Ochridu v niekoľkých vyvierackách (pozri mapu). Niektoré sú upravené, niektoré prírodné. V mieste, kde sa krátka rieka vlieva do Ochridu, vytvára prúd studenej vody, ktorý pri plávaní cítiť.



Magaro

8. deň: Okolo PRESPANSKÉHO JAZERA výjazd autobusom do sedla LIPONA LIVADA (1568 m) v NP GALIČICA - túra na najvyšší vrchol MAGARO (2254 m), výhľady na Ochridské jazero na jednej strane a Veľké Prespanské jazero na druhej. (3 hod, ↑ 700 m, ↓ 700 m). Miestna rybacia polievka v spustnutom rezorte LAKE VIEW na brehu Prespanského jazera a "kúpanie" (prechádzka) vo vode po kolená.



Stúpanie na Magaro. V skutočnosti nie je najvyšším bodom pohoria, 2 km od neho je nevýrazná "Kóta 2264 m" na hraniciach s Gréckom (kedysi na hraniciach socializmus/kapitalizmus, možno preto nebola prístupná).



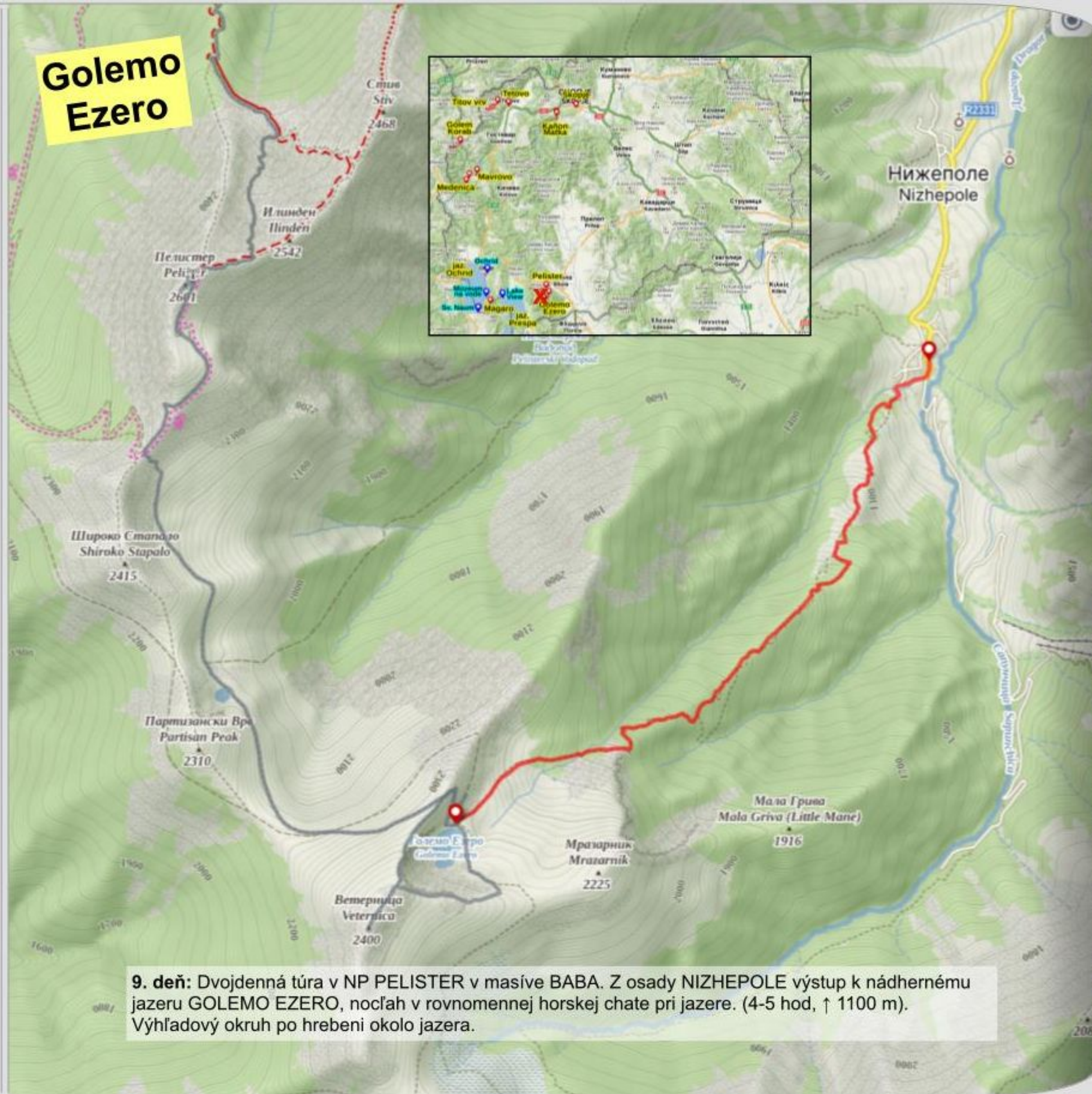
Návrat po hrebeni s výhľadmi na Ochridské jazero i Prespanské jazero. Toto nie je billboard. Je to odrazná plocha pre radary, aby sa dali zachytiť lietadlá aj v tomto členitom teréne.

**jaz. Prespa
Lake View**



Hladina plytkého jazera Prespa sa stále znižuje, pobrežná čiara je už ďaleko od pôvodného brehu. Vodné stavby rezortu sú na suchu. Kúpanie v ňom je vlastne prechádzkou vo vode po kolená.

Golemo Ezero



9. deň: Dvojdenná túra v NP PELISTER v masíve BABA. Z osady NIZHEPOLE výstup k nádhernému jazeru GOLEMO EZERO, nocľah v rovnomennej horskej chate pri jazere. (4-5 hod, ↑ 1100 m).
Výhľadový okruh po hrebeni okolo jazera.





Najteplejší deň výletu. Našťastie bolo cestou niekoľko prameňov a niekoľko stromov s tieňom. A so slivôčkami.

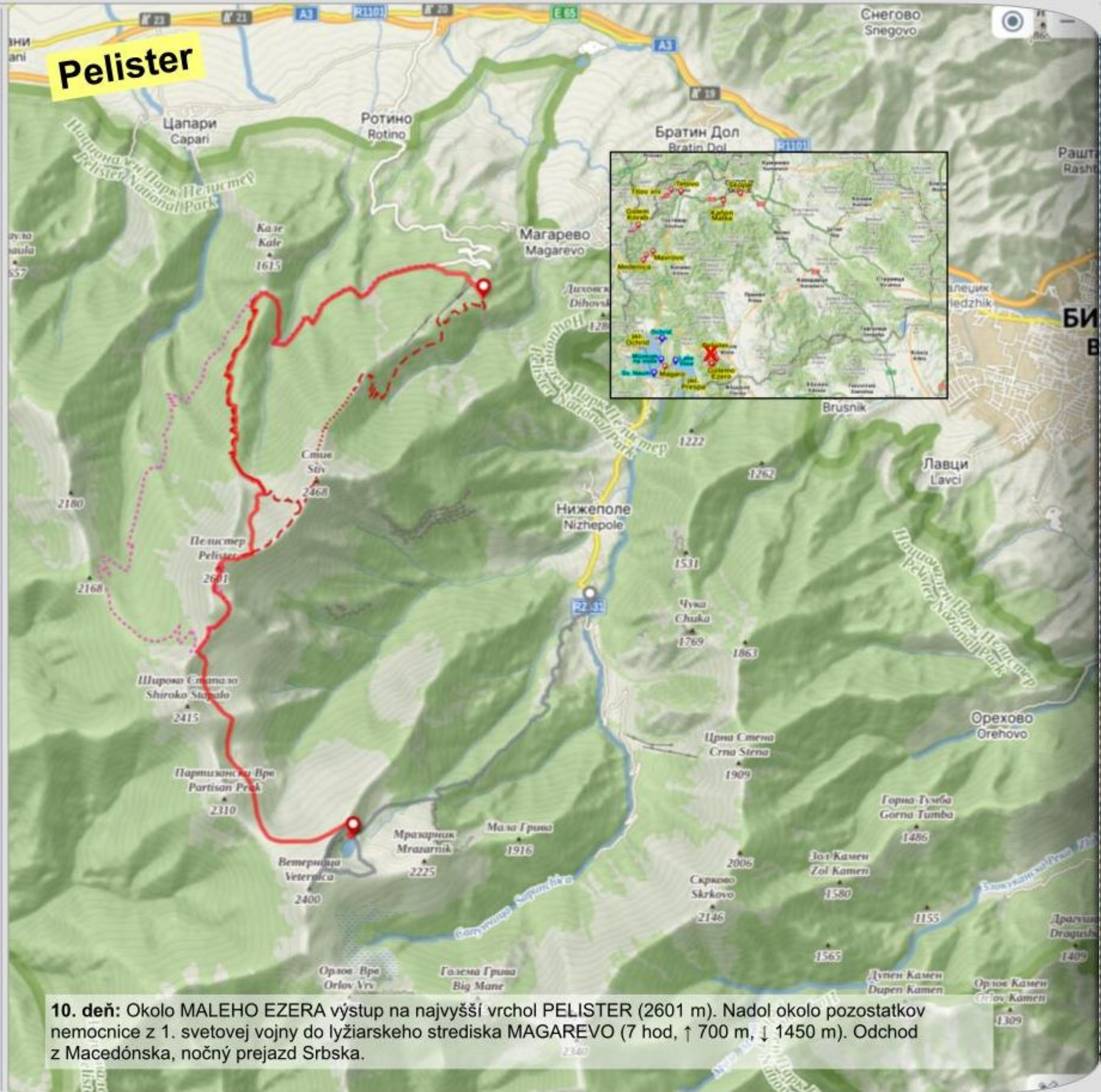


Golemo Ezero. Konečne pri chate.



Vyhliadkový okruh okolo jazera.





10. deň: Okolo MALEHO EZERA výstup na najvyšší vrchol PELISTER (2601 m). Nadol okolo pozostatkov nemocnice z 1. svetovej vojny do lyžiarskeho strediska MAGAREVO (7 hod, ↑ 700 m, ↓ 1450 m). Odchod z Macedónska, nočný prejazd Srbska.






Male Ezero. Sedel pri ňom malý sokolík. Pelister nadohľad.


Pelister, náš posledný vrchol. Odteraz už len nadol.






Zvyšky nemocnice z 1. svetovej vojny.


Bonusy




Mravcolevy v kaňone Matka.




Korytnačka zachránená pred smrťou prevrátením.




Staré dvere (sv. Naum).




Kohútik káčerík v Ochride.



Zámkový folklór majú trochu iný ako my (Skopje).



Dom na stračej nôžke (Matka).



Covid 19 v predstavách macedónskeho umelca (Tetovo).